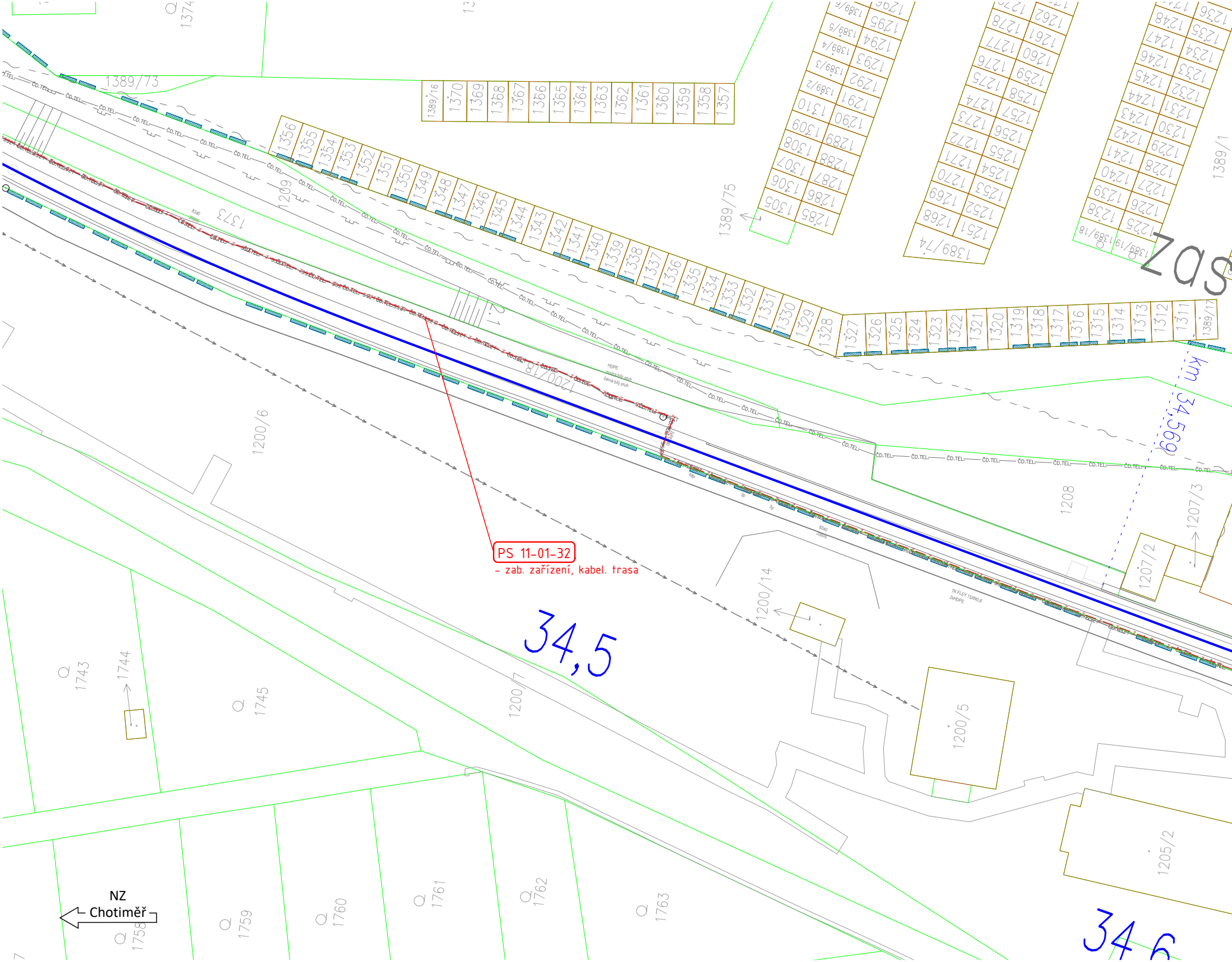

PS 11-01-32

- zab. zařízení, kabel. trasa

34,5
34,6
km 34,569
NZ
Chotiměř
Zas
ČD.TEL.
HDPE
1374
1389/73
1389/16
1370
1369
1368
1367
1366
1365
1364
1363
1362
1361
1360
1359
1358
1357
1356
1355
1354
1353
1352
1351
1350
1349
1348
1347
1346
1345
1344
1343
1342
1341
1340
1339
1338
1337
1336
1335
1334
1333
1332
1331
1330
1329
1328
1327
1326
1325
1324
1323
1322
1321
1320
1319
1318
1317
1316
1315
1314
1313
1312
1311
1389/17
1389/75
1389/1
1389/74
1389/18
1389/19
1373
1209
1200/18
1200/6
1200/14
1200/7
1200/5
1205/2
1207/2
1207/3
1208
1743
1744
1745
1758
1759
1760
1761
1762
1763

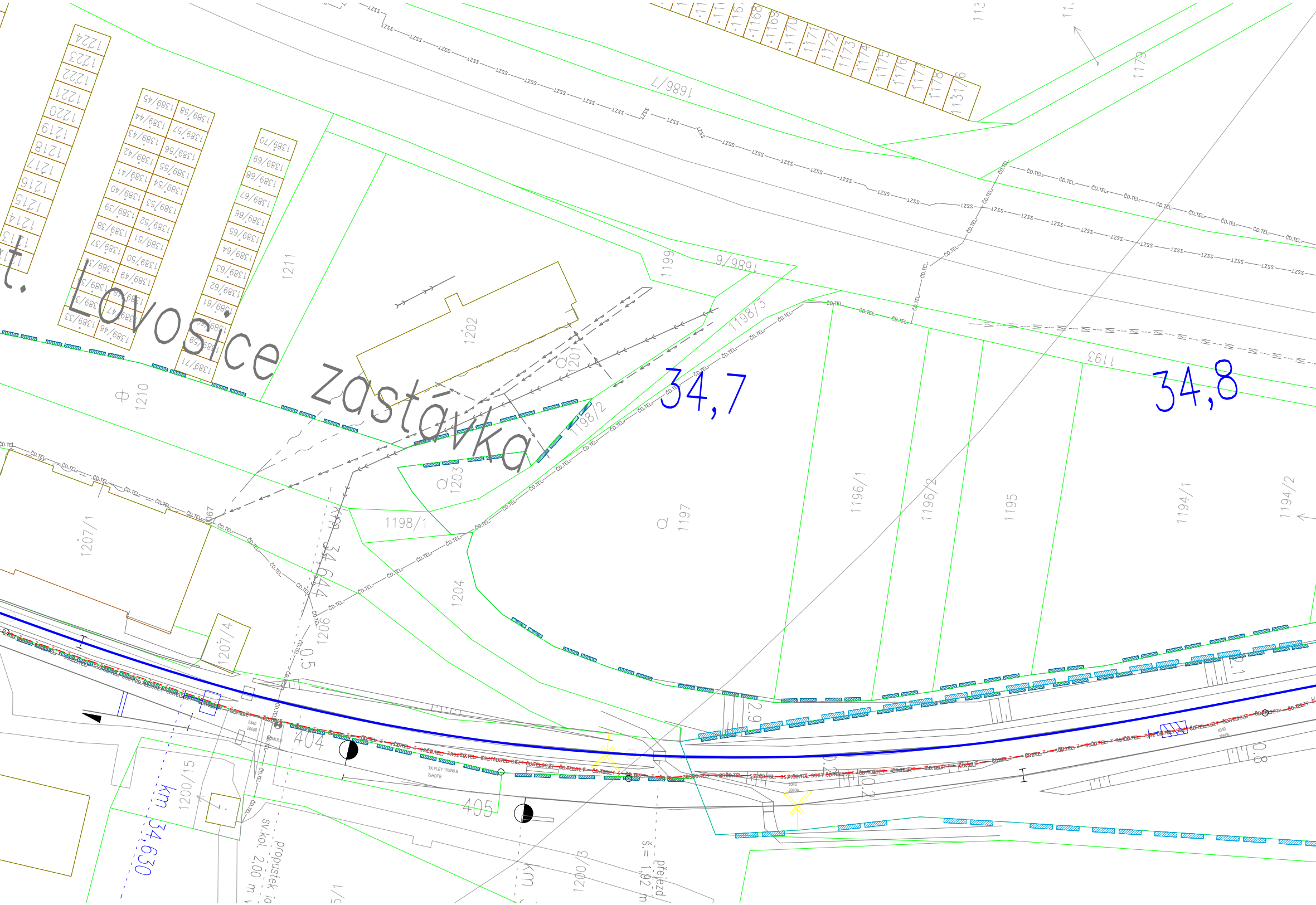
t. Lovosice zastávka
34,7
34,8
km 34,644
km 34,630
404
405
přejezd
š = 1,92 m
propustek
sv.kol. 2,00 m
1202
1201
1203
1197
1198/1
1198/2
1198/3
1199
1204
1196/1
1196/2
1195
1194/1
1194/2
1193
1206
1207/1
1207/4
1210
1211
1200/15
1200/3
1389/7
1389/6
1179
ČD.TEL
ZSS1
TK FLEY 15XN0.8 2xHDPE
0.5
2.9
0.8
0.2

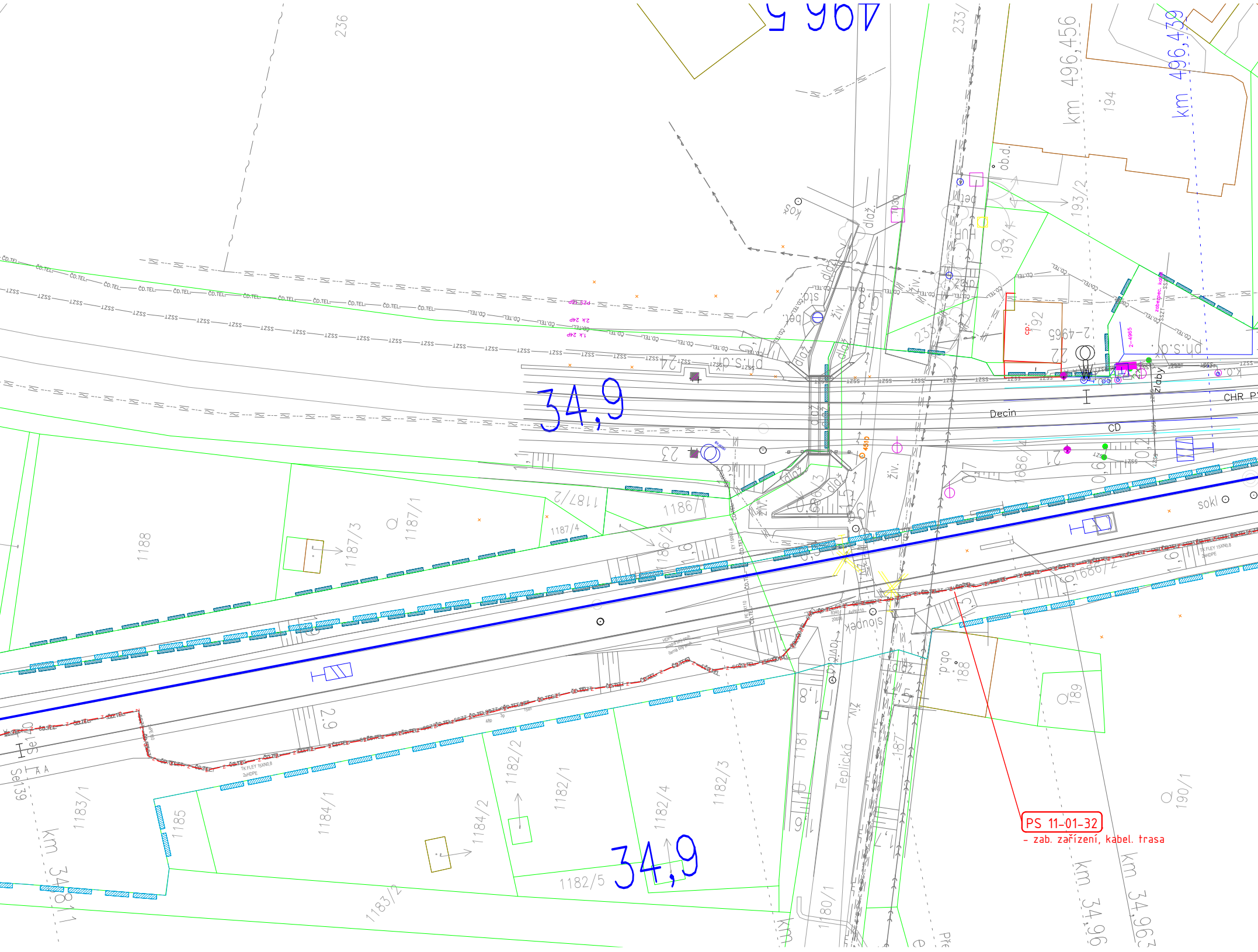
34,9
34,9
PS 11-01-32
- zab. zařízení, kabel. trasa
km 496,456
km 496,439
km 34,96
km 34,963
km 34,871
Teplická
Decin
CHR
CD
sokl
živ.
dlaž.
ob.d.
ČD.TEL.
1ZSS
1188
1187/1
1187/2
1187/3
1187/4
1186/1
1186/2
1185
1184/1
1184/2
1183/1
1183/2
1182/1
1182/2
1182/3
1182/4
1182/5
1181
1180/1
187
188
189
190/1
192
193/1
193/2
194
233
236

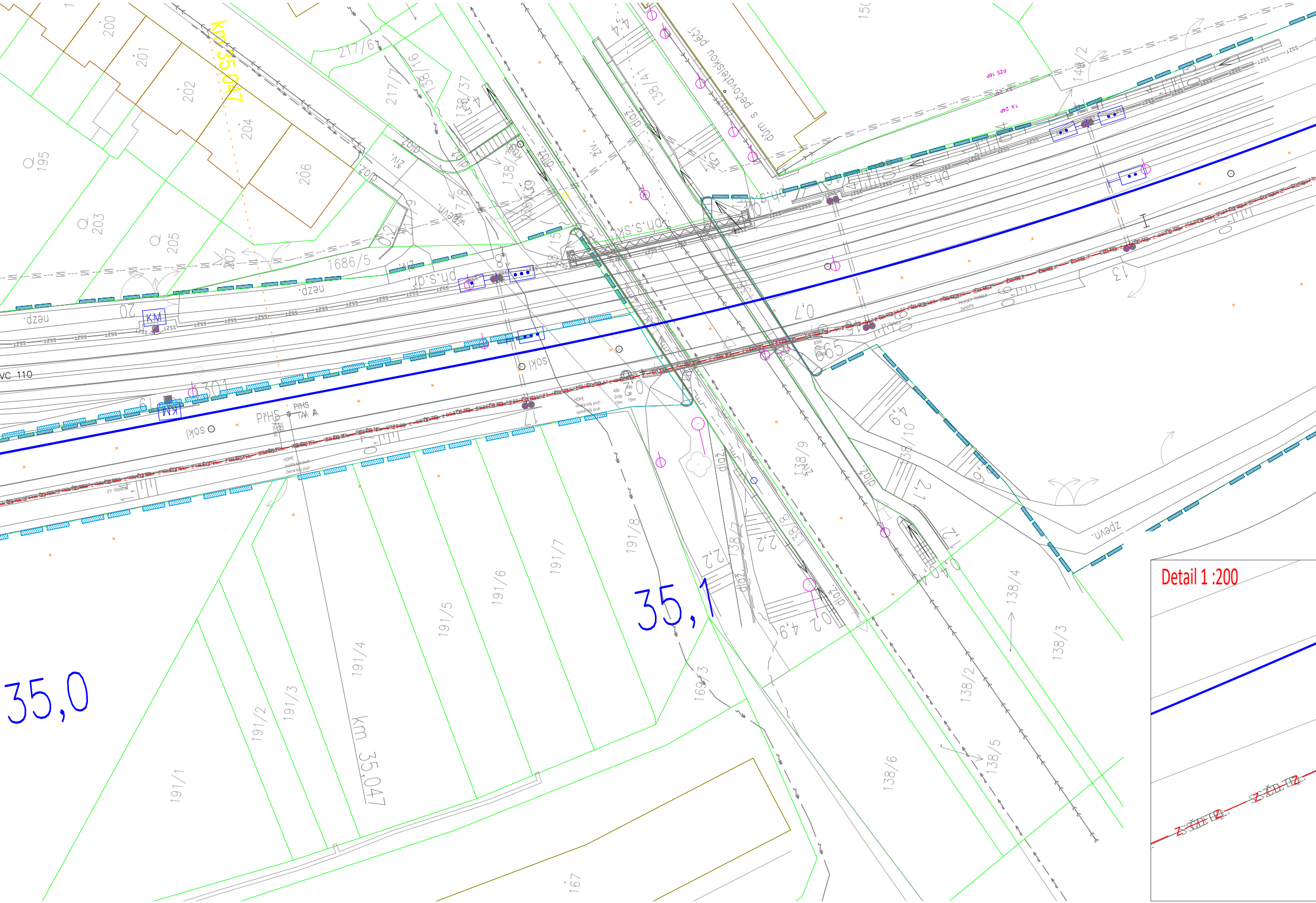
km 35,047
35,0
35,1
Detail 1 :200
dům s pečovatelskou péčí
200
201
202
204
206
195
203
205
207
1686/5
217/6
217/7
138/16
138/37
138/4
138/15
138/9
138/10
138/8
138/7
138/6
138/5
138/4
138/3
138/2
140/2
191/1
191/2
191/3
191/4
191/5
191/6
191/7
191/8
169/3
167
665
301
KM
PYHS
PIHS
TA A
VC 110
sokl
nezp.
zpevn.
dlaž.
ch.s.dr.
ch.s.sk.
HDPE
PZS 16P
1k 2P
4,4
4,9
2,2
2,1
0,7
1,3
150

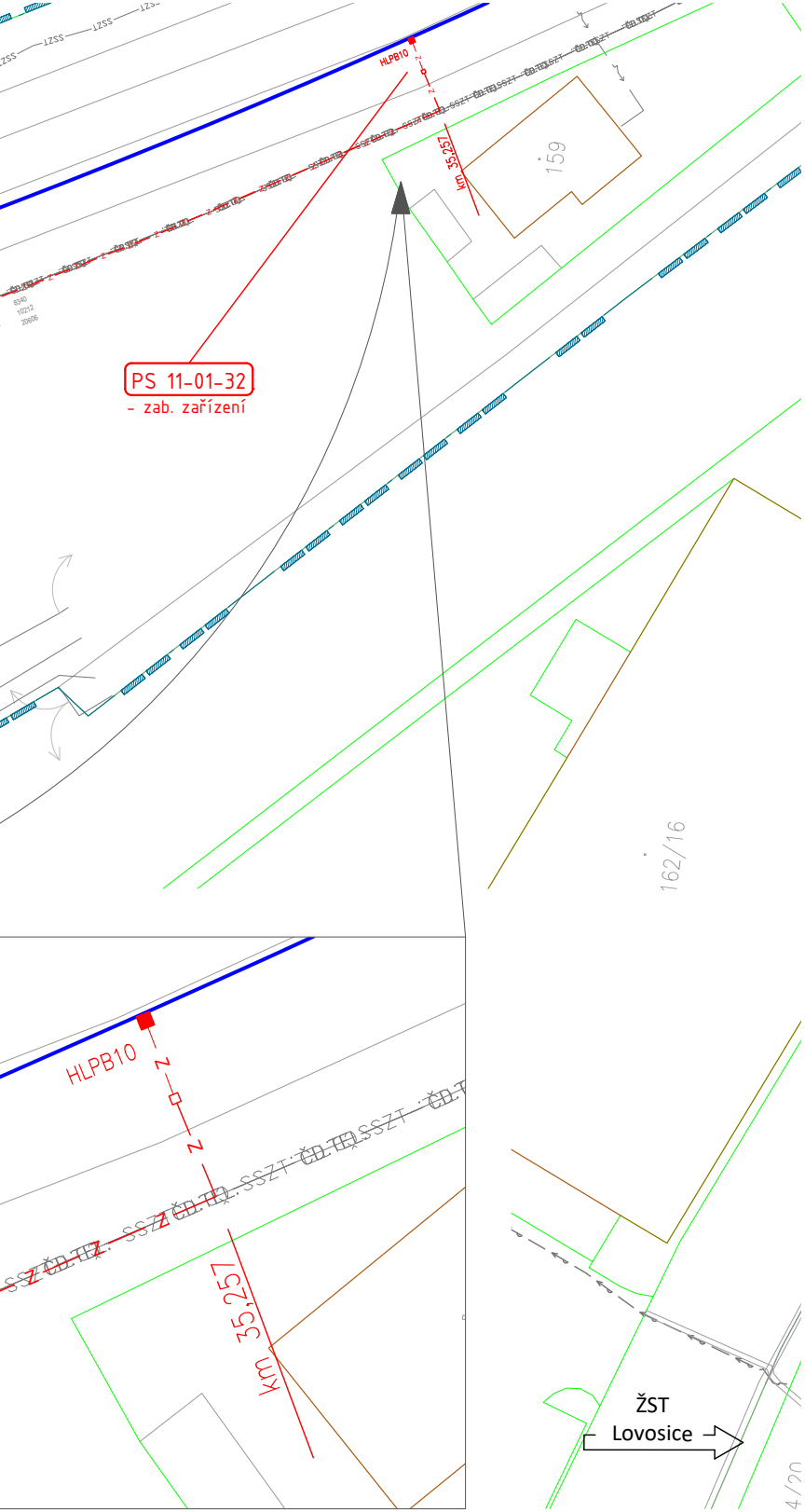
HLPB10
km 35,257
159
PS 11-01-32
– zab. zařízení
162/16
HLPB10
km 35,257
ŽST
Lovosice
4/20

LEGENDA INŽENÝRSKÝCH SÍTÍ

- CETIN podzemní
- CETIN neprovozované
- CETIN nadzemní
- CETIN NN a elektropřípojky
- ČEZ nodzemní nad 35kV
- ČEZ podzemní do 1kV
- ČEZ podzemní do 35kV
- ČEZ nadzemní do 1kV
- ČEZ nadzemní do 35kV
- GridServices PLYN NTL
- GridServices PLYN STL
- OSVĚTLENÍ VO (nadzemní, Malé Žernoseky)
- VAK VODOVOD
- VAK KANALIZACE
- ČD.TEL. ČD TELEMATIKA - TK+2xHDPE
- ČD.TEL. ČD TELEMATIKA - DK
- ČD.TEL. ČD TELEMATIKA
- SSZT SŽ SSZT
- SEE SŽ SEE

POZOR:
INŽENÝRSKÉ SÍTĚ JE TŘEBA PŘED ZAPOČETÍM STAVEBNÍCH PRACÍ NECHAT ZAMĚŘIT PŘÍMO V TERÉNU JEJICH SPRÁVCI VČETNĚ VYTYČENÍ HLOUBEK ULOŽENÍ.
ODKOPOVÉ PRÁCE V PROSTORU INŽENÝRSKÝCH SÍTÍ BUDOU PROVÁDĚNY RUČNĚ

LEGENDA PS:

PS 11-01-11	PS 13-01-11 Úprava SZZ ŽST Lovosice
PS 11-01-31	PS 11-01-31 Zabezpečení přejezdu P2070
PS 11-01-32	PS 11-01-32 Zabezpečení přejezdu P2071
PS 11-01-33	PS 11-01-33 Zabezpečení přejezdu P2072
SO 13-72-01	SO 13-72-01 Zřízení RD přejezdu P2070
SO 13-72-02	SO 13-72-02 Zřízení RD přejezdu P2071
SO 13-72-03	SO 13-72-03 Zřízení RD přejezdu P2072
SO 13-86-01	SO 13-86-01 Napájení PZZ P2070
SO 13-86-02	SO 13-86-02 Napájení PZZ P2071
SO 13-86-03	SO 13-86-03 Napájení PZZ P2072

LEGENDA GRAFICKÉHO ZNAČENÍ:

▨	Hranice dráhy
🟥	Nové prvky SSZT
🟨	Demontované prvky SSZT
– – –	Hranice nebezpečného pásma
🟩	Hranice pozemků
🟫	Hranice budov
z — z	Nové kabely ve správě SSZT
ČD.TEL.	Nové kabely ve správě ČD Telematika
SEE	Nové kabely ve správě SEE

Ministerstvo dopravy
Státní fond dopravní infrastruktury

Jiná ověření:	Paré:
Orientační schéma:	Razítko oprávněné osoby:


přejezd P2071
ev. km 33,871
přejezd P2072
ev. km 34,168
NZ Chotiměř
zast. Lovosice zastávka

Podpis: Datum:

Revize:	Datum:	Popis:	Kontroloval:
000	31.7.2024	Definitivní odevzdání dokumentace	Pavel Plašil

Stavebník/Investor:	**Správa železnic, státní organizace**
Adresa:	Dlážděná 1003/7, 110 00 Praha 1
Zástupce investora:	Stavební správa západ
Adresa:	Sokolovská 1955/278, 190 00 Praha 9

SPRÁVA ŽELEZNIC

Zhotovitel díla:	**TOP CON SERVIS s.r.o.**
Adresa: Kontakt:	Ke Stírce 56, 182 00 Praha 8 T: +420 284 021 742 E: topcon@topcon.cz
Zhotovitel objektu:	**PRODIN a.s.**
Adresa: Kontakt:	K Vápence 2745, 530 02 Pardubice T: +420 466 055 111 E: info@prodin.cz

Hlavní projektant (HIP): Ing. Libor Marek
Specialista: Pavel Plašil

Název stavby/akce:	**Výstavba PZS se závorami na přejezdu P2071 v km 33,871 trati Úpořiny-Lovosice** **Výstavba PZS se závorami na přejezdu P2072 v km 34,168 trati Úpořiny-Lovosice**		Označení investora: S632300396 S632300397 Označení zhotovitele: 3111-24-1026
Název části:	Situační výkresy		Označení části: C.3
Název objektu/dílčí části:	-		Označení objektu/komplexu: -
Název přílohy: Název dílčí části přílohy:	Koordinační situace km 34,4 - km 35,3		Číslo přílohy: **.3**
Odpovědný projektant: Pavel Plašil	Zpracovatel přílohy: Pavel Plašil	Měřítko: - Formáty: A4	Stupeň dokumentace: **DUSP + PDPS**
Kraj: Ústecký	Katastrální území: viz textová část	TUDU: 0651 12	**Smluvní datum zpracování:** **31.7.2024**

Označení investora::	Stupeň dokumentace:	Část:	Objekt:	Podobjekt:	Příloha:	Revize:
	_ P D P S		_ C 2			_ 0 0 0